

ZARZĄDZENIE NR 120.48.2021
WÓJTA GMINY KLESZCZÓW

z dnia 11 maja 2021 r.

**w sprawie: zmiany Zarządzenia Nr 120.105.2017 Wójta Gminy Kleszczów z dnia 15 grudnia 2017 roku
w sprawie przyjęcia Gminnej Ewidencji Zabytków Gminy Kleszczów**

Na podstawie art. 7 ust. 1 pkt.9 ustawy z dnia 8 marca 1990 r. o samorządzie gminnym (Dz. U. z 2020 r. poz. 713 i 1378), art. 22 ust. 4 ustawy z dnia 23 lipca 2003 r. o ochronie zabytków i opiece nad zabytkami (Dz. U. z 2021 r. poz. 710) zarządza się, co następuje:

1. W zarządzeniu nr 120.105.2017 Wójta Gminy Kleszczów z dnia 15 grudnia 2017 r. w sprawie przyjęcia Gminnej Ewidencji Zabytków Gminy Kleszczów w załączniku nr 1 wyłącza się kartę adresową zabytku GEZ nr 2.

2. Wykaz obiektów ujętych w Gminnej Ewidencji Zabytków Gminy Kleszczów przyjęty w załączniku nr 1 do zarządzenia nr 120.105.2017 Wójta Gminy Kleszczów z dnia 15 grudnia 2017 r. uwzględniający zmianę, o której mowa w ust. 1 powyżej, stanowi załącznik nr 1 do niniejszego zarządzenia.

3. Zarządzenie wchodzi w życie z dniem podpisania.

Wójt Gminy Kleszczów

Sławomir Chojnowski

Załącznik nr 1
do Zarządzenia Wójta Gminy Kleszczów
nr 120.48.2021 z dnia 11 maja 2021 r.

URZĄD GMINY W KLESZCZOWIE

**EWIDENCJA ZABYTKÓW GMINY KLESZCZÓW
SPIS KART ADRESOWYCH ZABYTKU NIERUCHOMEGO
NA TERENIE GMINY KLESZCZÓW**



KLESZCZÓW

Maj - 2021 r.

Lp.	Miejscowość	Obiekt	Usytuowanie/Ulica	Nr posesji	Uwagi:
1.	Łękińsko	Kościół (zespół kościoła) p.w. Św. Jana Chrzciciela	Szkolna	13	Karta GEZ nr 1 Czas powstania 1817-1822 Dz. nr 876

INNE ZABYTKI

2.	Łękińsko	Dzwonnica	Szkolna	13	Karta GEZ nr 3 Czas powstania XX w. Dz. nr 876
3.	Łękińsko	Dawny zespół folwarczny obecnie Rolnicza Spółdzielnia Produkcyjna	Topolowa	3	Karta GEZ nr 4 Czas powstania II poł. XIX w. Dz. nr 765/10
4.	Łękińsko	Dawny zespół folwarczny- Dworek obecnie Rolnicza Spółdzielnia Produkcyjna– bud. mieszkalny	Topolowa	3	Karta GEZ nr 5 Czas powstania II poł. XIX w. Dz. nr 765/10
5.	Łękińsko	Dawny zespół folwarczny - Park obecnie Rolnicza Spółdzielnia Produkcyjna	Topolowa	3	Karta GEZ nr 6 Czas powstania II poł. XIX w. Dz. nr 765/10

CMENTARZE

6.	Łękińsko	Cmentarz rzymsko-katolicki	Szkolna		Karta GEZ nr 7 Czas powstania XIX w. Dz. nr 870/1; 874/3; 875
7.	Kamień	Cmentarz ewangelicki	Przy drodze Rogowiec- Chabielice		Karta GEZ nr 8 Czas powstania pocz. XX w. Dz. nr 173/8; 177/3
8.	Kleszczów	Cmentarz ewangelicki	Główna		Karta nr GEZ 9 Czas powstania XIX w. Dz. nr 241/8; 242/8; 243/8; 244/8

9.	Kleszczów	Cmentarz rzymsko-katolicki	Główna	Karta nr GEZ 10 Czas powstania XIX w. Dz. nr 246/2
10.	Rogowiec	Cmentarz ewangelicki	Przy drodze do wsi	Karta nr GEZ 11 Czas powstania XIX w. Dz. nr 446/1
11.	Łuszczanowice Kolonia	Cmentarz ewangelicki	Przy drodze do wsi	Karta nr GEZ 12 Czas powstania pocz. XX w. Dz. nr 288/2

KAPLICZKI

12.	Dębina	Kapliczka przydrożna	W centrum wsi	Karta GEZ a nr 13 Czas powstania I poł. XX w. Dz. nr 173/4
13.	Dębina	Kapliczka przydrożna	Przy drodze na Żłobnicę	Karta GEZ nr 14 Czas powstania I poł. XX w. Dz. nr 158
14.	Dębina	Kapliczka krzyż przydrożny	Przy drodze na Kamień	Karta GEZ nr 15 Czas powstania poł. XX w. Dz. nr 175
15.	Kleszczów	Pomnik Niepodległości	W centrum wsi przy kościelne	Karta GEZ nr 16 Czas powstania- 1928r. Dz. nr 301/2
16.	Kleszczów	Kapliczka przydrożna	Kleszczów ul. Główna Przy drodze na Łękińsko	Karta GEZ nr 17 Czas powstania I poł. XX w. Dz. nr 402/1; 403/2
17.	Łękińsko	Kapliczka przydrożna	Przy drodze Łękińsko- Czyżów	Karta GEZ nr 18 Czas powstania I poł. XX w. Dz. nr 256/4, 256/15
18.	Łękińsko	Kapliczka przydrożna	Droga na Wolice skrzyżowanie ul. Poprzeczna / Klonowa	Karta GEZ nr 19 Czas powstania I poł. XX w. Dz. nr 278/2

19.	Łuszczanowice - Kolonia	Kapliczka przydrożna	W centrum wsi	Karta GEZ nr 20 Czas powstania I poł. XX w. Dz. nr 176/11
20.	Żłobnica	Kapliczka przydrożna	W centrum wsi	Karta GEZ nr 21 Czas powstania I poł. XX w. Dz. nr 327/1
21.	Żłobnica	Kapliczka przydrożna	Przy drodze na Dębinię	Karta GEZ nr 22 Czas powstania I poł. XX w. Dz. nr 966 (965/2) 965/2

DOMY MIESZKALNE

22.	Łękińsko	Dom mieszkalny	Długa	86 Karta GEZ nr 23 Czas powstania pocz. XX w. Dz. nr 676/3
23.	Łuszczanowice - Kolonia	Dom mieszkalny	Łuszczanowice - Kolonia	25 Karta GEZ nr 24 Czas powstania pocz. XX w. Dz. nr 179/2, 178

GEZ

KARTA ADRESOWA ZABYTKU NIERUCHOMEGO

3. Miejscowość

ŁĘKIŃSKO

1. Nazwa

**ZESPÓŁ KOŚCIOŁA PW. ŚW. JANA
CHRZCICIELA - KOŚCIÓŁ**

2. Czas powstania

1817-1822 ROK

8. Fotografia z opisem wskazującym orientację albo mapa z zaznaczonym stanowiskiem archeologicznym



4. Adres

**UL. SZKOLNA 13
NR EWID. DZIAŁKI 876**

5. Przynależność administracyjna

województwo łódzkie
powiat bełchatowski
gmina Kleszczów

6. Formy ochrony

Wpis do rejestru zabytków województwa łódzkiego nr
541 z 29.04.1950 oraz 175 z 26.05.1967

7. Opracowanie karty (autor, data i podpis)

Karta GEZ nr 1
Mateusz Wirześniewski

14.11.2017

A handwritten signature in black ink, appearing to be 'M. Wirześniewski'.

GEZ

KARTA ADRESOWA ZABYTKU NIEMUCHOMEGO

3. Miejscowość

ŁĘKIŃSKO

1. Nazwa

**ZESPÓŁ KOŚCIOŁA PW. ŚW. JANA
CHRZCICIELA - DZWONNICA**

2. Czas powstania

XX WIEK

8. Fotografia z opisem wskazującym orientację albo mapa z zaznaczonym stanowiskiem archeologicznym



4. Adres

**UL. SZKOLNA 13
NR EWID. DZIAŁKI 876**

5. Przynależność administracyjna

województwo łódzkie
powiat bełchatowski
gmina Kleszczów

6. Formy ochrony

7. Opracowanie karty (autor, data i podpis)

Karta GEZ nr 3
Mateusz Wrześniewski

14.11.2017

GEZ

KARTA ADRESOWA ZABYTKU NIERUCHOMEGO

3. Miejscowość

ŁĘKIŃSKO

2. Czas powstania

II POŁ. XIX WIEKU

1. Nazwa

**DAWNY ZESPÓŁ FOLWARCZNY OB.
ROLNICZA SPÓŁDZIELNIA
PRODUKCYJNA**

8. Fotografia z opisem wskazującym orientację albo mapa z zaznaczonym stanowiskiem archeologicznym



4. Adres

**UL. TOPOLOWA 3
NR EWID. DZIAŁKI 765/10**

5. Przynależność administracyjna


województwo łódzkie
powiat bełchatowski
gmina Kleszczów

6. Formy ochrony

7. Opracowanie karty (autor, data i podpis)

Karta GEZ nr 4
Mateusz Wrzesiński

14.11.2017

KARTA ADRESOWA ZABYTKU NIEMUCHOMEGO		3. Miejscowość
GEZ 1. Nazwa DAWNY ZESPÓŁ FOLWARCZNY, DWOREK OB. DOM MIESZKALNY	2. Czas powstania II POŁ. XIX WIEKU	ŁĘKIŃSKO
8. Fotografia z opisem wskazującym orientację albo mapa z zaznaczonym stanowiskiem archeologicznym 		4. Adres UL. TOPOLOWA 3 DZ.NR 765/10
5. Przynależność administracyjna województwo łódzkie powiat bełchatowski gmina Kleszczów 6. Formy ochrony		
7. Opracowanie karty (autor, data i podpis) Karta GEZ nr 5 Mateusz Wrześniewski 14.11.2017 		

GEZ

KARTA ADRESOWA ZABYTKU NIEMUCHOMEGO

3. Miejscowość

1. Nazwa

**DAWNY ZESPÓŁ FOLWARCZNY
- PARK**

2. Czas powstania

XIX WIEK

ŁĘKIŃSKO

8. Fotografia z opisem wskazującym orientację albo mapą z zaznaczonymi słanowskiemi archeologicznymi



4. Adres

**UL. TOPOLOWA 3
NR EWID. DZIAŁKI 765/10**

5. Przynależność administracyjna

województwo łódzkie
powiat bełchatowski
gmina Kleszczów

6. Formy ochrony

7. Opracowanie karty (autor, data i podpis)

Karta GEZ nr 6
Mateusz Wzrzeszewski

14.11.2017

GEZ

KARTA ADRESOWA ZABYTKU NIERUCHOMEGO

3. Miejscowość

ŁĘKIŃSKO

1. Nazwa

CMENTARZ RZYMSKO-KATOLICKI

2. Czas powstania

XIX WIEK

8. Fotografia z opisem wskazującym orientację albo mapa z zaznaczonym stanowiskiem archeologicznym



4. Adres

UL. SZKOLNA
NR EWID. DZIAŁKI 870/1, 874/3, 875

5. Przynależność administracyjna

województwo łódzkie
powiat bełchatowski
gmina Kleszczów

6. Formy ochrony

7. Opracowanie karty (autor, data i podpis)

Karta GEZ nr 7
Mateusz Wirześniewski

14.11.2017

GEZ

KARTA ADRESOWA ZABYTKU NIERUCHOMEGO

3. Miejscowość

KAMIENŃ

1. Nazwa

CMENTARZ EWANGELICKI

2. Czas powstania

POCZ. XX WIEKU

8. Fotografia z opisem wskazującym orientację albo mapa z zaznaczonym stanowiskiem archeologicznym



4. Adres

**PRZY DRODZE
ROGOWIEC -
CHABIELICE
NR EWID. DZIAŁKI 173/8, 177/3**

5. Przynależność administracyjna

województwo łódzkie
powiat bełchatowski
gmina Kleszczów

6. Formy ochrony

7. Opracowanie karty (autor, data i podpis)

Karta GEZ Nr 8
Mateusz Wzeseński

14.11.2017

GEZ

KARTA ADRESOWA ZABYTKU NIERUCHOMEGO

3. Miejscowość

1. Nazwa

2. Czas powstania

KLESZCZÓW

CMENTARZ EWANGELICKI

XIX WIEK

8. Fotografia z opisem wskazującym orientację albo mapa z zaznaczonym stanowiskiem archeologicznym

4. Adres

UL. GŁÓWNA
NR EWID. DZIAŁKI 241/8, 242/8, 243/8,
244/8

5. Przynależność administracyjna

województwo łódzkie
powiat bełchatowski
gmina Kleszczów

6. Formy ochrony



7. Opracowanie karty (autor, data i podpis)

Karta GEZ Nr 9
Mateusz Wirześniewski

14.11.2017

A handwritten signature in black ink, appearing to read 'M. Wirześniewski', written over the date.

GEZ

KARTA ADRESOWA ZABYTKU NIEMUCHOMEGO

3. Miejscowość

1. Nazwa

2. Czas powstania

KLESZCZÓW

CMENTARZ RZYMSKO-KATOLICKI

XIX WIEK

8. Fotografia z opisem wskazującym orientację albo mapa z zaznaczonym stanowiskiem archeologicznym

4. Adres

**UL. GŁÓWNA
NR EWID. DZIAŁKI 246/2**



5. Przynależność administracyjna

województwo łódzkie

powiat bełchatowski

gmina Kleszczów

6. Formy ochrony

7. Opracowanie karty (autor, data i podpis)

Karta GEZ Nr 10
Mateusz Wrześniewski

14.11.2017

Handwritten signature of Mateusz Wrześniewski

GEZ

KARTA ADRESOWA ZABYTKU NIERUCHOMEGO

1. Nazwa

2. Czas powstania

CMENTARZ EWANGELICKI

XIX WIEK

8. Fotografia z opisem wskazującym orientację albo mapa z zaznaczonym stanowiskiem archeologicznym



3. Miejscowość

ROGOWIEC

4. Adres

**PRZY DRODZE DO WSI
NR EWID. DZIAŁKI 446/1**

5. Przynależność administracyjna

województwo łódzkie

powiat bełchatowski

gmina Kleszczów

6. Formy ochrony

7. Opracowanie karty (autor, data i podpis)

Karta GEZ Nr 11
Mateusz Wrześniewski

14.11.2017

GEZ

KARTA ADRESOWA ZABYTKU NIERUCHOMEGO

3. Miejscowość

**ŁUSZCZANOWICE
KOLONIA**

1. Nazwa

CMENTARZ EWANGELICKI

2. Czas powstania

POCZ. XX WIEKU

8. Fotografia z opisem wskazującym orientację albo mapa z zaznaczonym stanowiskiem archeologicznym



4. Adres

**PRZY DRODZE DO WSI
NR EWID. DZIAŁKI 288/2**

5. Przynależność administracyjna

województwo łódzkie
powiat bełchatowski
gmina Kleszczów

6. Formy ochrony

7. Opracowanie karty (autor, data i podpis)

Karta GEZ nr 12
Mateusz Wzeshlewski

14.11.2017

A handwritten signature in black ink, appearing to read 'Mateusz Wzeshlewski', written over a horizontal line.

GEZ

KARTA ADRESOWA ZABYTKU NIEMUCHOMEGO

3. Miejscowość

DĘBINA

1. Nazwa

KAPLICZKA PRZYDROŻNA

2. Czas powstania

I POŁ. XX WIEKU

8. Fotografia z opisem wskazującym orientację albo mapa z zaznaczonym stanowiskiem archeologicznym



4. Adres

**W CENTRUM WSI
NR EWID. DZIAŁKI 173/4**

5. Przynależność administracyjna

województwo łódzkie
powiat bełchatowski
gmina Kleszczów

6. Formy ochrony

7. Opracowanie karty (autor, data i podpis)

Mateusz Wrzesiński
Karta GEZ Nr 13

14.11.2017

GEZ

KARTA ADRESOWA ZABYTKU NIERUCHOMEGO

3. Miejscowość

DĘBINA


1. Nazwa

KAPLICZKA PRZYDROŻNA

2. Czas powstania

XX WIEK

8. Fotografia z opisem wskazującym orientację albo mapa z zaznaczonym stanowiskiem archeologicznym



4. Adres

**PRZY DRODZE NA
KAMIENI
NR EWID. DZIAŁKI 158**

5. Przynależność administracyjna

województwo łódzkie
powiat bełchatowski
gmina Kleszczów

6. Formy ochrony

7. Opracowanie karty (autor, data i podpis)

Mateusz Wrześniewski
Karta GEZ Nr 14

14.11.2017

GEZ

KARTA ADRESOWA ZABYTKU NIERUCHOMEGO

3. Miejscowość

DĘBINA

1. Nazwa

KRZYŻ PRZYDROŻNY

2. Czas powstania

XX WIEK

8. Fotografia z opisem wskazującym orientację albo mapa z zaznaczonym stanowiskiem archeologicznym



4. Adres

**PRZY DRODZE NA
KAMIEN
NR EWID. DZIAŁKI 1/75**

5. Przynależność administracyjna

województwo łódzkie
powiat bełchatowski
gmina Kleszczów

6. Formy ochrony

7. Opracowanie karty (autor, data i podpis)

Mateusz Wzeseński
Karta GEZ Nr 15

14.11.2017

GEZ

KARTA ADRESOWA ZABYTKU NIERUCHOMEGO

3. Miejscowość

1. Nazwa

POMNIK NIEPODLEGŁOŚCI

2. Czas powstania

1928 ROK

KLESZCZÓW

8. Fotografia z opisem wskazującym orientację albo mapa z zaznaczonym stanowiskiem archeologicznym

4. Adres

W CENTRUM WSI PRZY
KOŚCIELE
NR EWID. DZIAŁKI 301/2

5. Przynależność administracyjna

województwo łódzkie

powiat bełchatowski

gmina Kleszczów


6. Formy ochrony





7. Opracowanie karty (autor, data i podpis)

Mateusz Wrześniewski
Karta GEZ Nr 16

14.11.2017

<p>GEZ</p>	<p>KARTA ADRESOWA ZABYTKU NIERUCHOMEGO</p>	<p>3. Miejscowość</p> <p>KLESZCZÓW</p>
<p>1. Nazwa</p> <p>KAPLICZKA PRZYDROŻNA</p>	<p>2. Czas powstania</p> <p>I POŁ. XX WIEKU</p>	<p>4. Adres</p> <p>KLESZCZÓW UL. GŁÓWNA PRZY DRODZE NA ŁĘKIŃSKO NR EWID. DZIAŁKI 545/3</p>
<p>8. Fotografia z opisem wskazującym orientację albo mapa z zaznaczonym stanowiskiem archeologicznym</p> 		<p>5. Przynależność administracyjna</p> <p>województwo łódzkie</p> <p>powiat bełchatowski</p> <p>gmina Kleszczów</p> <p>6. Formy ochrony</p>
<p>7. Opracowanie karty (autor, data i podpis)</p> <p>Mateusz Wzrzesński Karta GEZ Nr 17 14.11.2017</p>		<p><i>Mateusz Wzrzesński</i></p>

KARTA ADRESOWA ZABYTKU NIERUCHOMEGO		3. Miejscowość
GEZ	KAPLICZKA PRZYDROŻNA	ŁĘKIŃSKO
1. Nazwa	2. Czas powstania	4. Adres
KAPLICZKA PRZYDROŻNA	I POŁ. XX WIEKU	PRZY DRODZE ŁĘKIŃSKO-CZYŻÓW (UL. KLONOWA/SZKOLNA) NR EWID. DZIAŁKI 256/15
8. Fotografia z opisem wskazującym orientację albo mapa z zaznaczonym stanowiskiem archeologicznym		5. Przynależność administracyjna
		województwo łódzkie powiat bełchatowski gmina Kleszczów
		6. Formy ochrony
		7. Opracowanie karty (autor, data i podpis)
		Mateusz Wrześniewski Karta GEZ Nr 18 14.11.2017
		

KARTA ADRESOWA ZABYTKU NIERUCHOMEGO		3. Miejscowość
1. Nazwa	2. Czas powstania	ŁĘKIŃSKO
GEZ	KAPLICZKA PRZYDROŻNA	I POŁ. XX WIEKU
8. Fotografia z opisem wskazującym orientację albo mapa z zaznaczonym stanowiskiem archeologicznym		4. Adres
		<p>DROGA NA WOLICĘ SKRZYŻOWANIE UL. POPRECZNA/KLONOWA NR EWID. DZIAŁKI 278/2</p> <p>5. Przynależność administracyjna</p> <p>województwo łódzkie</p> <p>powiat bełchatowski</p> <p>gmina Kleszczów</p> <p>6. Formy ochrony</p>
7. Opracowanie karty (autor, data i podpis)		
Mateusz Wirzeñski Karta GEZ Nr 19		14.11.2017
		

GEZ

KARTA ADRESOWA ZABYTKU NIEMUCHOMEGO

3. Miejscowość

**ŁUSZCZANOWICE -
KOLONIA**

1. Nazwa

KAPLICZKA PRZYDROŻNA

2. Czas powstania

I POŁ. XX WIEKU

8. Fotografia z opisem wskazującym orientację albo mapa z zaznaczonym stanowiskiem archeologicznym



4. Adres

**W CENTRUM WSI
NR EWID. DZIAŁKI 176/11**

5. Przynależność administracyjna

województwo łódzkie
powiat bełchatowski
gmina Kleszczów

6. Formy ochrony

7. Opracowanie karty (autor, data i podpis)

Mateusz Wrześniewski
Karta GEZ Nr 20

14.11.2017

GEZ

KARTA ADRESOWA ZABYTKU NIEMUCHOMEGO

3. Miejscowość

ŻŁOBNICA

1. Nazwa

KAPLICZKA PRZYDROŻNA

2. Czas powstania

I POŁ. XX WIEKU

8. Fotografia z opisem wskazującym orientację albo mapa z zaznaczonym stanowiskiem archeologicznym



4. Adres

**W CENTRUM WSI
NR EWID. DZIAŁKI 327/1**

5. Przynależność administracyjna

województwo łódzkie
powiat bełchatowski
gmina Kleszczów

6. Formy ochrony

7. Opracowanie karty (autor, data i podpis)

Mateusz Wzrzesławski
Karta GEZ Nr 21

14.11.2017

GEZ

KARTA ADRESOWA ZABYTKU NIEMUCHOMEGO

1. Nazwa

KAPLICZKA PRZYDROŻNA

2. Czas powstania

I POŁ. XX WIEKU

3. Miejscowość

ŻŁOBNICA

4. Adres

**PRZY DRODZE NA
DĘBINĘ
NR EWID. DZIAŁKI 966 (965/2)**

5. Przynależność administracyjna

województwo łódzkie
powiat bełchatowski
gmina Kleszczów

6. Formy ochrony

7. Opracowanie karty (autor, data i podpis)

Mateusz Wrześniewski
Karta GEZ Nr 22

14.11.2017



8. Fotografia z opisem wskazującym orientację albo mapa z zaznaczonym stanowiskiem archeologicznym

GEZ

KARTA ADRESOWA ZABYTKU NIEMUCHOMEGO

3. Miejscowość

ŁĘKŃSKO

1. Nazwa

DOM MIESZKALNY

2. Czas powstania

POCZ. XX WIEKU

8. Fotografia z opisem wskazującym orientację albo mapa z zaznaczonym stanowiskiem archeologicznym



4. Adres

**UL. DŁUGA 86
NR EWID. DZIAŁKI 67/3**

5. Przynależność administracyjna

województwo łódzkie
powiat bełchatowski
gmina Kleszczów

6. Formy ochrony

7. Opracowanie karty (autor, data i podpis)

Karta GEZ nr 23
Mateusz Wrześniewski

14.11.2017

GEZ

KARTA ADRESOWA ZABYTKU NIERUCHOMEGO

1. Nazwa

DOM MIESZKALNY

2. Czas powstania

POCZ. XX WIEKU

8. Fotografia z opisem wskazującym orientację albo mapa z zaznaczonym stanowiskiem archeologicznym



3. Miejscowość

**ŁUSZCZANOWICE -
KOLONIA**

4. Adres

**ŁUSZCZANOWICE -
KOLONIA 25
NR EWID. DZIAŁKI 179/2; 178**

5. Przynależność administracyjna

województwo łódzkie
powiat bełchatowski
gmina Kleszczów

6. Formy ochrony

7. Opracowanie karty (autor, data i podpis)

Karta GEZ nr 24
Mateusz Wrześniewski

14.11.2017

Handwritten signature of Mateusz Wrześniewski.