

Zarządzenie Nr 120.29.2015
Wójta Gminy Kleszczów
z dnia 18 czerwca 2015 r.

w sprawie: przeznaczenia do wydzierżawienia i podania do publicznej wiadomości wykazu nieruchomości przeznaczonej do dzierżawy, położonej w obrębie geodezyjnym Łuszczanowice.

Na podstawie art. 30 ust. 2, pkt 3 ustawy z dnia 8 marca 1990 r. o samorządzie gminnym (t. j. Dz. U. z 2013r poz. 594 ze zmianami: z 2013r. poz.645, poz.1318 z 2014r. poz. 379, poz. 1072) art. 35 ust. 1 i 2 ustawy z dnia 21 sierpnia 1997 r. o gospodarce nieruchomościami (t. j. Dz. U. z 2014 r. Nr 518; zm.: poz.659, poz. 805, poz. 906) oraz Zarządzenia Nr 0151/88/07 z dnia 28 grudnia 2007, Wójt gminy Kleszczów **zarządza co następuje:**

§1


Przeznacza się do wydzierżawienia na okres 5 lat nieruchomość gruntową w obrębie geodezyjnym Łuszczanowice, oznaczoną w ewidencji gruntów jako działka numer: 380/9 i postanawia się podać do publicznej wiadomości wykaz tej nieruchomości stanowiący załącznik nr. 1 do Zarządzenia.


§2

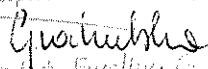
Wykaz, o którym mowa w §1 podlega wywieszeniu na tablicy ogłoszeń w Urzędzie Gminy w Kleszczowie ul. Główna 47 na okres 21 dni tj. od dnia 19 czerwca 2015 r. do dnia 10 lipca 2015 r., a informacja o wywieszeniu wykazu podana zostanie do publicznej wiadomości w prasie lokalnej oraz opublikowana będzie na stronie internetowej Gminy Kleszczów www.kleszczow.pl oraz w Biuletynie Informacji Publicznej.

§3

Zarządzenie wchodzi w życie z dniem podpisania.


Sławomir Chojnowski


BIURO
PRAWO POBĄTKOWE
ul. Sporna 6

PODINSPEKTOR
ds. gospodarki zasobami leśnymi i gruntami

mgr inż. Ewelina G. Schulsko

Załącznik
do Zarządzenia Nr 120.29.2015
Wójta Gminy Kleszczów
z dnia 18 czerwca 2015 roku

W Y K A Z

NIERUCHOMOŚCI PRZEZNACZONEJ DO WYDZIAWA WNIENIA BĘDĄCEJ WŁASNOŚCIĄ GMINY KLESZCZÓW

L.p.	Położenie nieruchomości	Oznaczenie nieruchomości w ewidencji gruntów	Opis praw własności	Powierzchnia [ha]	Opis nieruchomości	Przeznaczenie w planie zagospodarowania przestrzennego	Przeznaczenie nieruchomości do zagospodarowania	Wysokość opłat z tytułu dzierżawy	Terminy wnoszenia opłat	Zasady aktualizacji czynszu
1.	Łuszczanowice	Działka 380/9	Dec. 7224/4/9993/91	0,9246	niezabudowana nieruchomość R – IV a, IV b, V	Strefa 20MN/U – teren zabudowy mieszkaniowej jednorodzinnej i usługowej, w strefie R – teren rolniczy, w strefie 34MN – teren zabudowy mieszkaniowej jednorodzinnej oraz w strefie KDD – teren drogi dojazdowej, na działce zlokalizowana Granica strefy ochronnej linii elektroenergetycznych 15kV	Dzierżawa z przeznaczeniem pod uprawy rolne, na okres 5 lat	62,18 zł w stosunku rocznym	I wpłata przed podpisaniem umowy, następne wpłaty do 30 marca z góry za każdy rok.	Możliwość corocznej aktualizacji dokonywanej na podstawie średniego wskaźnika cen towarów i usług konsumpcyjnych ogłoszanych przez Prezesa Głównego Urzędu Statystycznego za rok poprzedni

Wojciech
Statystyczny Urzędowski

Kleszczów, 18.06.2015r.

PRACOWNIK
mgr inż. Ewelina Grocańska
ul. Sporna 6

PODINSPEKTOR

ds. gospodarstwa zasobami leśnymi i gruntami

Ewelina Grocańska
mgr inż. Ewelina Grocańska